

Département des Bouches du Rhône

Commune de **Plan d'Orgon**

Plan Local d'Urbanisme

6-D. PLAN DES SERVITUDES D'UTILITE PUBLIQUE











Echelle : 1 / 7500 ème


Vu pour être annexé à la délibération n° 2018 approuvant le PLU.

du 23 avril

Le maire, J.L. LEPIAN

Légende :

-  AC2 - Site inscrit Chaîne des Alpilles
-  I4 - lignes électriques
-  INT1 - cimetière
-  T1 - voies ferrées
-  PT3 - lignes télécom
-  PM1 - R2 : aléa fort hors centre urbain
-  PM1 - R1 : aléa modéré, zone peu ou pas urbanisée
-  PM1 - Be : aléa exceptionnel
-  PM1 - B1 : aléa modéré, zone urbanisée
-  PM1 - bande de sécurité



Echelle : 1/7500 ème

