

Boucles cyclo touristiques Terre de Provence

- Boucle 1a: Au coeur de la Montagnette 15 km
 - Boucle 1b: Au coeur de la Montagnette 15 km
 - Boucle 2: Entre agriculture, tradition et patrimoine 21 - 23 km
 - Boucle 3: Balade sur les routes provençales 23 km
 - Boucle du 13: L'arbre et le Patrimoine
 - Boucle 4: La balade des Roulines 15 km
 - Boucle 5: Au fil de l'eau 17 km
- Euro véloroute
- - - - la ViaRhôna
- - - - la Méditerranée à Vélo



INFORMATIONS UTILES


Location de vélo

Télocycle location - Graveson 04.90.92.83.15 ou 06.11.64.04.69
 Provence Quad location - Graveson 04.90.15.40.47 ou 06.18.07.64.59


Aires de Pique-nique

Saint-Andiol : parc du château
 Verquières : aire de jeux d'enfants, pergola, place de la Magnaneraie


Parking

 Saint-Andiol : parking libre de la mairie
 Verquières: place de l'Eglise

Point d'eau potable

 Saint-Andiol : Mairie + parc du Château
 Verquières : place de la mairie + cimetière

Râteliers vélo

 Saint-Andiol : devant le musée Jean Moulin + parc du Château
 Verquières : bar des Frênes

Toilettes publiques

Saint-Andiol : parc de château
 Verquières : place de la Magnaneraie

Boucle du 13 - St Andiol - Verquières



« L'Arbre et le Patrimoine »

Un balade entre les découpes rocheuses des Alpilles et les vastes plaines traversées par les canaux de la Durance.



Distance : 18km

Durée : 1H30

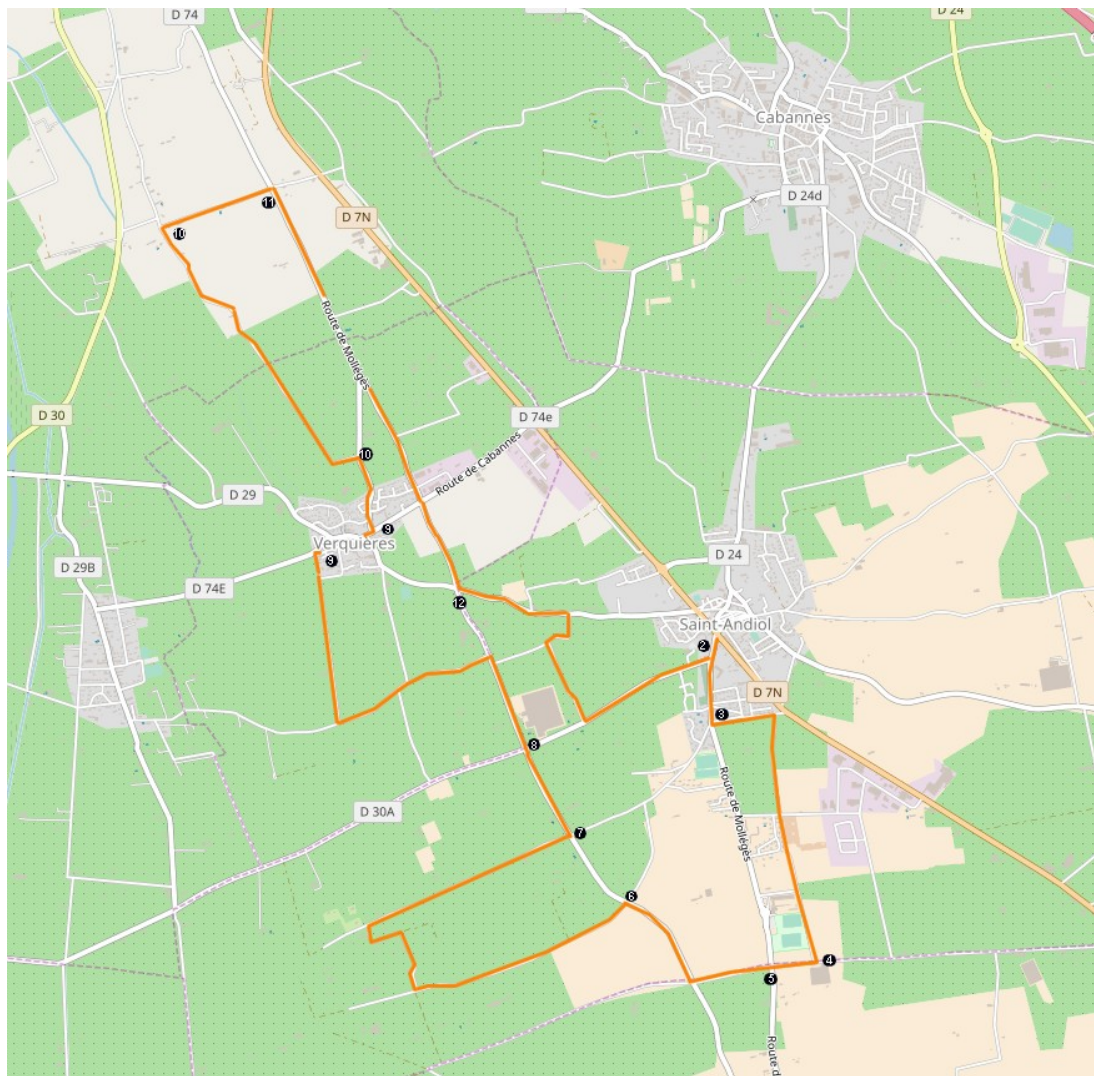
Niveau : facile

Suivez sur le parcours la signalétique suivante



Office de tourisme Terre de Provence - 04.90.24.25.50

accueil.oti@terredeprovence-agglo.com



- 1- Au départ du château, prenez sur la droite « rue de la République » puis la rue « Jean Moulin » en direction de Mollégès.
- 2- Traversez la RD 7n et longez le cimetière jusqu'au carrefour en patte d'oie.
- 3- Prenez à gauche. Tournez à droite sur le « chemin des olivettes », continuez tout droit, passez devant le collège et le château d'eau.
- 4- Tournez à droite sur le « chemin des parties ».
- 5- Traversez la RD24 puis tournez à droite sur la RD74, continuez sur 500m.
- 6- Tournez sur le premier chemin à gauche et prenez à droite les deux prochains carrefours.
- 7- Au croisement avec la RD74, tournez à gauche
- 8- Traversez la RD30a, prenez le prochain chemin à gauche. Passez le premier carrefour et tournez à droite en direction de Verquières.
- 9- Tournez à droite, traversez le village Au rond-point, allez tout droit puis tournez à gauche sur le « chemin de l'eau »
- 10- Après avoir dépassé le lotissement, prenez à gauche et au bout de 2Km tournez à droite.
- 11- A l'intersection de la RD74 prenez à droite en direction de Mollégès puis tout droit jusqu'à rencontrer la RD29
- 12- Ici, tournez à gauche. Suivez ensuite la signalisation qui vous guidera à travers les quartiers du grands et petits Barraly jusqu'à la RD 30 où vous tournerez à gauche pour rejoindre le point de départ.

Vous trouverez également sur le parcours des producteurs et artisans locaux qui sont référencés dans le **Guide des Découvertes** disponible à l'office de tourisme de Terre de Provence, dans les Bureaux d'Information Touristique et dans les mairies.